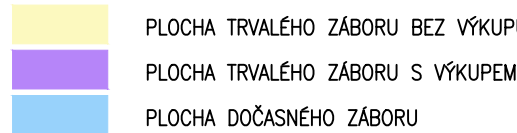
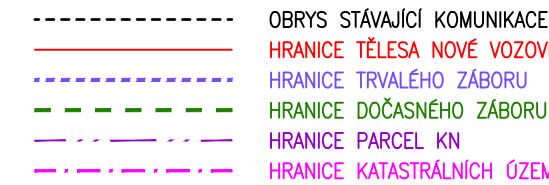


LEGENDA PLOCH

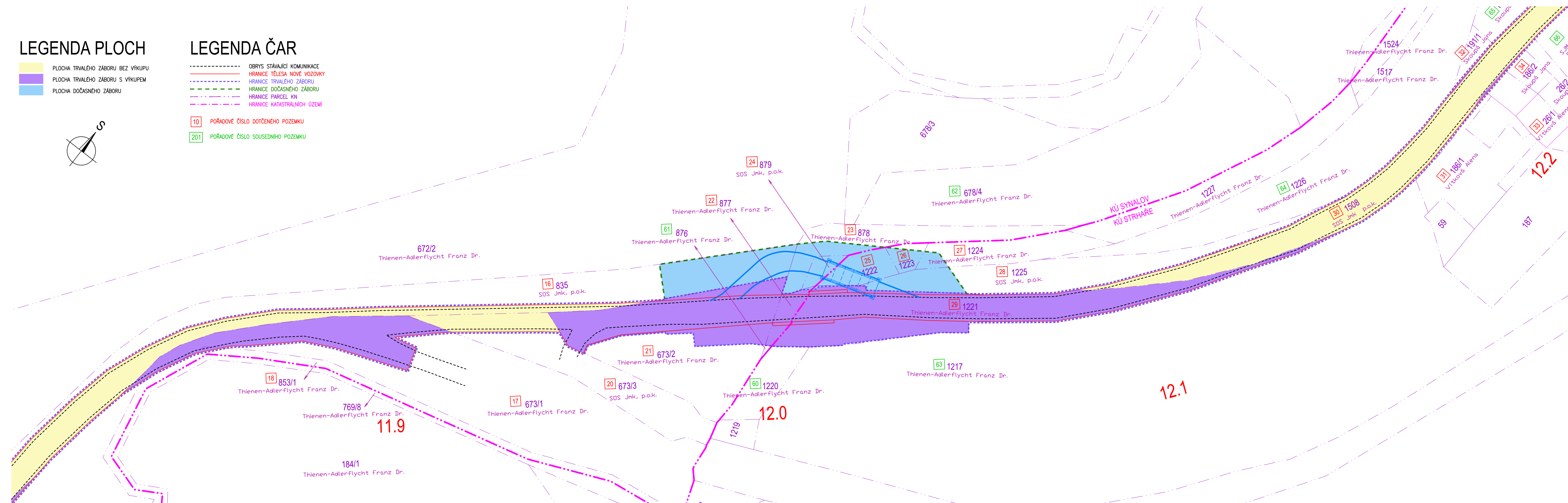


LEGENDA ČAR



10 POŘADOVÉ ČÍSLO DOTČENÉHO POZEMKU

201 POŘADOVÉ ČÍSLO SOUSEDNÍHO POZEMKU



AKCE:

III/3773 Lomnice - Brumov

OBJEDNATEL DOKUMENTACE:

Správa a údržba silnic Jihomoravského kraje,
příspěvková organizace

Žerotínovo náměstí 449/3
602 00 Brno



ZHOTOVITEL DOKUMENTACE:

Hlavní inženýr projektu:
Ing. Martin Řehulka




PROJEKČNÍ KANCELÁŘ PRIS spol. s r. o.
OSOVÁ 20, 625 00 BRNO

G

SOUŘADNICOVÝ SYSTÉM : S-JTSK
VÝŠKOVÝ SYSTÉM : Bpy

: Bpy

DUSP/PDPS

VEDOUcí PROJEKTANT	Ing. Martin REHULKA	<i>Rehulka</i>	 PRIS PROJEKČNÍ KANCELÁŘ PRIS spol. s r.o. OSOŤOVÁ 20, 625 00 BRNO	
ZODPOVĚDNÝ PROJEKTANT	Ing. Radoslav PUČÁLKA	<i>Pučálka</i>		
VYPRACOVAL	Ing. Jana KOVÁŘOVÁ	<i>Kovářová</i>		
KONTROLOVAL	Ing. Jiří ŠRUBAŘ	<i>Šrubař</i>		
KRAJ JIHOOMORAVSKÝ	INVESTOR Správa a údržba silnic Jihomoravského kraje, příspěvková organizace		DATUM	07/2024
III/3773 Lomnice - Brumov			FORMÁT	5 A4
			MĚŘÍTKO	1:500
			ÚČEL	DUSP/PDPS
			ČÍS. ZAKÁZKY	24031
			ARCHIVNÍ ČÍS.	G2.8 ZAB.pdf
NÁZEV PŘÍLOHY	SITUACE ZÁBORU - ČÁST 1.8 KM 11,800 - 12,200		ČÍS. SOUPRAVY	PŘÍLOHA 2.8